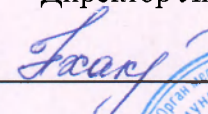



УТВЕРЖДЕНА
постановлением Правительства
Свердловской области
от 11.02.2014 № 70-ПП
«О координации деятельности в сфере
формирования доступной среды
жизнедеятельности для инвалидов и других
маломобильных групп населения на
территории Свердловской области»

УТВЕРЖДАЮ
Директор Лицея № 10


Н.В. Хакимова
«04» апреля 2024 года


ПАСПОРТ
доступности объекта социальной инфраструктуры
и предоставляемых на нем услуг

№ _____ «04» апреля 2024 года

1. Общие сведения об объекте

1.1. Вид (наименование) объекта: **здание автономного общеобразовательного учреждения « Лицей №10».**

1.2. Полный почтовый адрес объекта: **623400, Свердловская область, город Каменск-Уральский, улица Тевосяна, дом 2.**

1.3. Сведения о размещении объекта:
отдельно стоящее здание (количество этажей) **4 этажа, 3414 кв. м,**
часть здания **3 этажа, 3098 кв. м, часть здания 1 этаж 616 кв. м., наличие**
прилегающего земельного участка (да), **15075 кв. м.**

1.4. Год постройки здания **1956,1972,1991,** последнего капитального ремонта **нет.**

1.5. Дата предстоящих плановых ремонтных работ:
текущего **нет,** капитального **нет.**

1.6. Сведения об организации, расположенной на объекте:

1.6.1. Наименование организации, расположенной на объекте:

полное наименование (по учредительным документам): **Муниципальное автономное общеобразовательное учреждение «Лицей №10»**
сокращенное наименование **Лицей №10**

1.6.2. Юридический адрес организации, телефон, электронная почта: **623400. Россия. Свердловская область, город Каменск-Уральский, улица Тевосяна, дом 2. .8(3439) 32-51-26. ou10@mail.ru.**

1.6.3. Основание для пользования объектом (оперативное управление, аренда, собственность): **оперативное управление.**

1.6.4. Форма собственности объекта (государственная (федеральная, региональная), муниципальная, частная): **государственная.**

1.6.5. Вышестоящая организация (наименование): **орган местного самоуправления «Управление образования Каменск-Уральского городского округа»**

1.6.6. Юридический адрес вышестоящей организации, телефон, электронная почта: **623400. Россия. Свердловская область, город Каменск-Уральский, проспект Победы. 15а, 8 (3439) 39-62-01.e-mail:<moio_ku@mail.>ru.**

2. Характеристика деятельности организации на объекте (по обслуживанию населения)

2.1. Сфера деятельности (социальная защита, занятость, здравоохранение, культура, образование, транспорт, информация и связь, физическая культура и спорт): **образование**

2.2. Категории обслуживаемого населения по возрасту (дети, взрослые, все возрастные категории): **все возрастные категории**

2.3. Категории обслуживаемых инвалидов (инвалиды, передвигающиеся на креслах-колясках, инвалиды с нарушением опорно-двигательного аппарата, инвалиды с нарушением зрения, инвалиды с нарушением слуха, инвалиды с умственными нарушениями): **инвалиды с патологией опорно-двигательного аппарата.**

2.4. Виды услуг: **предоставление общего образования по общеобразовательным программам начального, основного и среднего общего образования**

2.5. Форма оказания услуг (на объекте, с длительным пребыванием, с проживанием, на дому, дистанционно): **на дому, дистанционно, на объекте**

2.6. Плановая мощность:

посещаемость (количество обслуживаемых граждан в день) **750 чел**

вместимость **750 чел**

пропускная способность **750 чел**

2.7. Участие в исполнении индивидуальной программы реабилитации или абилитации инвалида (ребенка-инвалида) (да/нет): **да.**

3. Состояние доступности объекта и предоставляемых на нем услуг

3.1. Путь следования к объекту пассажирским транспортом (описать маршрут движения с использованием пассажирского транспорта) **остановка общественного транспорта «ДК «Юность», автобус № 16,14, 11,4**
наличие адаптированного пассажирского транспорта к объекту **нет.**

3.2. Путь к объекту от ближайшей остановки пассажирского транспорта:

3.2.1. Расстояние до объекта от остановки транспорта **500 метров**

3.2.2. Время движения (пешком) **5 минут.**

3.2.3. Наличие выделенного от проезжей части пешеходного пути: **нет**

3.2.4. Перекрестки (нерегулируемые, регулируемые, регулируемые со звуковой сигнализацией, таймером, нет): **регулируемые, со звуковой сигнализацией.**

3.2.5. Информация на пути следования к объекту (акустическая, тактильная, визуальная, нет): **нет**

3.2.6. Перепады высоты на пути (съезды с тротуара) (нет/есть (описать)): **нет**
их обустройство для инвалидов, передвигающихся на креслах-колясках (нет/есть (описать)): **нет**

3.3. Организация доступности объекта и предоставляемых на нем услуг для инвалидов¹

| Номер строки | Категория инвалидов (вид нарушения) | Вариант организации доступности объекта и предоставляемых на нем услуг ² |
|--------------|--|---|
| 1. | Все категории инвалидов и маломобильных групп населения ³ | ДУ |
| 2. | в том числе инвалиды: | ДУ |
| 3. | передвигающиеся на креслах-колясках | ДУ |
| 4. | с нарушением опорно-двигательного аппарата | ДУ |
| 5. | с нарушением зрения | ДУ |
| 6. | с нарушением слуха | ДУ |
| 7. | с умственными нарушениями | ДУ |

¹ С учетом СП 35-101-2001, СП 31-102-99.

² Указывается один из вариантов:

«А» (доступность всех зон и помещений (универсальная));

«Б» (специально выделенные для инвалидов участки и помещения);

«ДУ» (дополнительная помощь сотрудника, услуги на дому, дистанционно);

«Нет» (не организована доступность).

³ Указывается худший из вариантов ответа.

3.4. Состояние доступности основных структурно-функциональных зон объекта,

| Номер строки | Основные структурно-функциональные зоны объекта | Состояние доступности объекта для основных категорий инвалидов ⁴ | | | | | |
|--------------|--|---|---|-----------------------------------|----------------------------------|--|---|
| | | К (для передвигающихся на креслах- колясках) | О (с нарушениями опорно- двигательного аппарата) | С (с нарушениями зрения) | Г (с нарушениями слуха) | У (с умственными нарушениями) | Для всех категорий маломобильных групп населения ⁵ |
| 1. | Территория, прилегающая к зданию (участок) | ДП | ДП | ДП | ДП | ДП | ДП |
| 2. | Вход (входы) в здание | ДУ | ДУ | ДУ | ДП | ДП | ДУ |
| 3. | Путь (пути) движения внутри здания, включая пути эвакуации | ДУ | ДУ | ДУ | ДУ | ДП | ДУ |
| 4. | Зона целевого назначения здания (целевого посещения объекта) | ДУ | ДУ | ДУ | ДП | ДП | ДУ |
| 5. | Санитарно-гигиенические помещения | ДУ | ДУ | ДП | ДП | ДП | ДП |
| 6. | Система информации и связи (на всех зонах) | ДУ | ДУ | ДП | ДП | ДП | ДП |
| 7. | Пути движения к объекту (от остановки транспорта) | ДП | ДП | ДП | ДП | ДП | ДП |
| 8. | Все зоны и участки ⁵ | ДУ | ДУ | ДУ | ДП | ДП | ДУ |

⁴ Указывается:

ДП – доступно полностью (доступность для всех категорий инвалидов и других маломобильных групп населения);

ДЧ – доступно частично (достигаемость мест целевого назначения для отдельных категорий инвалидов);

ДУ – доступно условно (организация помощи сотрудниками организации или иной альтернативной формы обслуживания (на дому, дистанционно, иное));

нет – недоступно (не предназначен для посещения инвалидами и другими маломобильными группами населения).

⁵ Указывается худший из вариантов ответа.

3.5. Итоговое заключение о состоянии доступности объекта и предоставляемых на нем услуг: **ДОСТУПНО УСЛОВНО**

- соответствуют нормативам лишь основные функциональные зоны для отдельных категорий инвалидов;
- необходимо организовать специально выделенные пути и места обслуживания для отдельных категорий инвалидов;
- в целях обеспечения доступности объекта для инвалидов и других МГН требуется обустройство в порядке текущего и капитального ремонта, приобретение технических средств для адаптации;

4. Управленческое решение.

4.1. Рекомендации по адаптации основных структурно-функциональных зон объекта:

| Номер строки | Основные структурно-функциональные зоны объекта | Рекомендации по адаптации объекта (вид работы) ^б | | | |
|--------------|--|---|---|---|--|
| | | не нуждается (доступ обеспечен) | ремонт (текущий, капитальный), оснащение оборудованием | индивидуальное решение с техническими средствами реабилитации | технические решения невозможны – организация альтернативной формы обслуживания |
| 1. | Территория, прилегающая к зданию (участок) | | Текущий ремонт-благоустройство территории | | |
| 2. | Вход (входы) в здание | | Дублирование основной информации рельефно-точечным шрифтом Брайля | Установка пандуса | |
| 3. | Путь (пути) движения внутри здания, включая пути эвакуации | | Текущий ремонт – установка поручней вдоль стен. | Установка звуковых, тактильных, визуальных ориентиров. | |
| 4. | Зона целевого назначения здания (целевого посещения объекта) | | | | Подъем на 2, 3,4 этаж инвалида на коляске |
| 5. | Санитарно-гигиенические | | Капитальный | | |

| Номер строки | Основные структурно-функциональные зоны объекта | Рекомендации по адаптации объекта (вид работы) ^б | | | |
|--------------|---|---|---|--|---|
| | | не нуждается (доступ обеспечен) | ремонт (текущий, капитальный), оснащение оборудованием | индивидуальное решение с техническими средствами реабилитации | технические решения невозможны – организация альтернативной формы обслуживания |
| | помещения | | ремонт-реконструкция санитарно-гигиенической комнаты, удовлетворяющая требованиям «доступной среды» | | |
| 6. | Система информации и связи (на всех зонах) | | Дублирование основной информации рельефно-точечным шрифтом Брайля, | Знаки доступности: тактильные таблички, знаки и мнемосхемы. Информационные и предупреждающие знаки Информационные табло и таблички | |
| 7. | Пути движения к объекту (от остановки транспорта) | | Необходим ремонт дорожного покрытия | | Путь движения от остановки находится в ведении Администрации г. Каменска-Уральского |
| 8. | Все зоны и участки | | В рамках капитального и текущего ремонта – | | |

| Номер строки | Основные структурно-функциональные зоны объекта | Рекомендации по адаптации объекта (вид работы) ⁶ | | | |
|--------------|---|---|--|---|--|
| | | не нуждается (доступ обеспечен) | ремонт (текущий, капитальный), оснащение оборудованием | индивидуальное решение с техническими средствами реабилитации | технические решения невозможны – организация альтернативной формы обслуживания |
| | | | оснащение оборудованием | | |

⁶ Указываются конкретные рекомендации по каждой структурно-функциональной зоне.


4.2. Период проведения работ: **2024-2030** год

в рамках исполнения плана мероприятий по адаптации основных структурно-функциональных зон объекта.

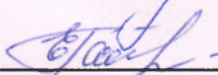
4.3. Ожидаемый результат (по состоянию доступности объекта) после выполнения работ по адаптации основных структурно-функциональных зон объекта: **ОБЕСПЕЧЕНИЕ ИНДИВИДУАЛЬНОЙ МОБИЛЬНОСТИ ДЛЯ ВСЕХ КАТЕГОРИЙ ИНВАЛИДОВ** (за исключением второго, третьего, четвертого этажа этажа).

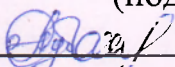
5. Паспорт доступности объекта социальной инфраструктуры и предоставляемых на нем услуг (далее – Паспорт доступности объекта) разработан комиссией по проведению обследования и паспортизации объекта социальной инфраструктуры и предоставляемых на нем услуг (далее – Комиссия):


Председатель Комиссии:

 / Хакимова Н.В.
(подпись/Ф.И.О.)

Члены Комиссии:

 / Гаитова Е.М.
(подпись/Ф.И.О.)

 / Рубаха Н.А.
(подпись/Ф.И.О.)

 / Ржанников В.И.
(подпись/Ф.И.О.)

6. Копия Паспорта доступности объекта направлена _____
(дата)

в _____

(наименование территориального отраслевого исполнительного органа
государственной

власти Свердловской области – управления социальной политики Министерства
социальной политики Свердловской области)

для размещения информации о состоянии доступности объекта социальной
инфраструктуры и предоставляемых на нем услуг для инвалидов и других
маломобильных групп населения Свердловской области в автоматизированной,
информационной системе «Доступная среда Свердловской области»
в информационно-телекоммуникационной сети «Интернет».

Председатель МО, Все "Материалы" А.Т.
Анурьев

