

« СОГЛАСОВАНО »  
Администрация  
Муниципального образования  
Каменск-Уральский  
« » 2023 г.



« УТВЕРЖДАЮ »  
Директор Лицея №10  
« » 2023 г. И.В. Хакимова



« СОГЛАСОВАНО »  
Начальник Управления образования  
Каменск-Уральский  
« » 2023 г. Л.М. Миннуллина



# ПАСПОРТ

дорожной безопасности муниципального автономного  
общеобразовательного учреждения  
«ЛИЦЕЙ №10»

Каменск – Уральский  
2023 год

## Общие сведения

Муниципальное автономное общеобразовательное учреждение «Лицей №10»

**Юридический адрес:** 623400 Каменск –Уральский, ул. Тевосяна д.2

**Фактический адрес:** 623400 Каменск –Уральский, ул. Тевосяна д.2

### Руководители образовательного учреждения:

Директор Хакимова Наталия Викторовна р.т. 32-51-26

Заместители директора по учебной работе Красносёлова Юлия Павловна р.т. 32-57-65

Заместитель директора по воспитательной работе Колчанова Светлана Валентиновна р.т.32-33-95

Заместитель директора по АХЧ Гаитова Елена Марсовна р.т.32-51-26

Ответственные работники муниципального органа образования: Толмачева – Чемезова Ирина Валентиновна, ведущий специалист р.т.39-62-14

Ответственные от Госавтоинспекции: старший инспектор (по пропаганде безопасности дорожного движения) группы по пропаганде отдела Государственной инспекции безопасности дорожного движения Межмуниципального отдела Министерства внутренних дел Российской Федерации "Каменск-Уральский"

Новикова Татьяна Росиславовна р.т. 350-432

Ответственные работники за мероприятия по профилактике детского травматизма педагог – организатор ОБЖ Ожиганова Галина Леонидовна

Руководитель или ответственный работник дорожно – эксплуатационной организации, осуществляющей содержание МКУ Управление

улично- дорожной сети (УДС),  
содержание технических средств  
организации дорожного  
движения (ТСОДД)

городского хозяйства  
директор Барбицкий Я.Ю.  
р.т. 39-98-88

Количество учащихся - 777

Наличие уголка по БДД уголок расположен в холле 1 этажа

Наличие класса по БДД - кабинет «Светофор» (№18)

Наличие автогородка (площадки) по БДД \_\_\_\_\_

Время занятий в образовательном учреждении:

В одну смену

Понедельник- пятница с 8.30 до 17.00 часов

Суббота с 8.30 до 14.30 часов

внеклассные занятия: 14.00- 16.00

Телефоны оперативных служб:

01, 112

02 \_\_\_\_\_

03 \_\_\_\_\_

05 \_\_\_\_\_

| №п/п | содержание   |       |
|------|--|-------|
| 1    | Общие сведения.  | 1-2   |
| 2    | Схема района расположения Лицея, пути движения транспортных средств и детей (схема 1)  | 3     |
| 3    | Схема организации дорожного движения в непосредственной близости от Лицея №10 с размещением соответствующих технических средств организации дорожного движения, маршрутов движения детей и расположения парковочных мест (схема 2) | 4     |
| 4    | Приложение к схеме №2  | 5-6   |
| 5    | Маршруты движения организованных групп детей от образовательного учреждения к спортивно – оздоровительному комплексу «Олимп», ДК «Юность», СКЦ (схема №3)  | 7     |
| 6    | Пути движения транспортных средств к местам разгрузки/ погрузки и рекомендуемые безопасные пути передвижения детей по территории Лицея №10 (схема №4)  | 8     |
| 7    | Общий план перехода проспекта Победы   | 9     |
| 8    | Общий вид перекрестка  | 10    |
| 9    | Движение учащихся от Лицея (к Лицею)   | 11-12 |
| 10   | Движение от перекрестка  | 13    |
| 11   | Рекомендации по организации движения и ограждению мест производства дорожных работ   |       |

**ОДМ 218.6.016.2016**

**ОТРАСЛЕВОЙ ДОРОЖНЫЙ МЕТОДИЧЕСКИЙ ДОКУМЕНТ**

**Федеральное дорожное агентство РОСАВТОДОР**

**РЕКОМЕНДАЦИИ ПО ОРГАНИЗАЦИИ ДВИЖЕНИЯ И  
ОГРАЖДЕНИЮ МЕСТ ПРОИЗВОДСТВА ДОРОЖНЫХ  
РАБОТ**

**ФЕДЕРАЛЬНОЕ ДОРОЖНОЕ АГЕНТСТВО  
(РОСАВТОДОР)**

**МОСКВА 2016**

## **Инструкция по организации движения и ограждению мест производства дорожных работ ВСН 37-84**

«Инструкция по организации движения и ограждению мест производства дорожных работ» введена в действие 01.10.1985 года и действует в настоящее время.

### **Краткое содержание документа:**

1. Общие положения.
2. Основные задачи и принципы организации движения в местах производства дорожных работ.
3. Особенности организации движения при проведении дорожных работ на характерных участках автомобильных дорог.
4. Технические средства организации движения и ограждения мест производства дорожных работ.
5. Основные положения по обеспечению техники безопасности при выполнении дорожных работ.

### **Комментарии к документу:**

Взамен ВСН 179-73 «Инструкция по ограждению мест работ и расстановке дорожных знаков при строительстве, реконструкции и ремонте автомобильных дорог»

**Документ опубликован:** «Транспорт» №1985

**Документ утвержден:** Минавтодор РСФСР (дата регистрации: 05.03.1984)

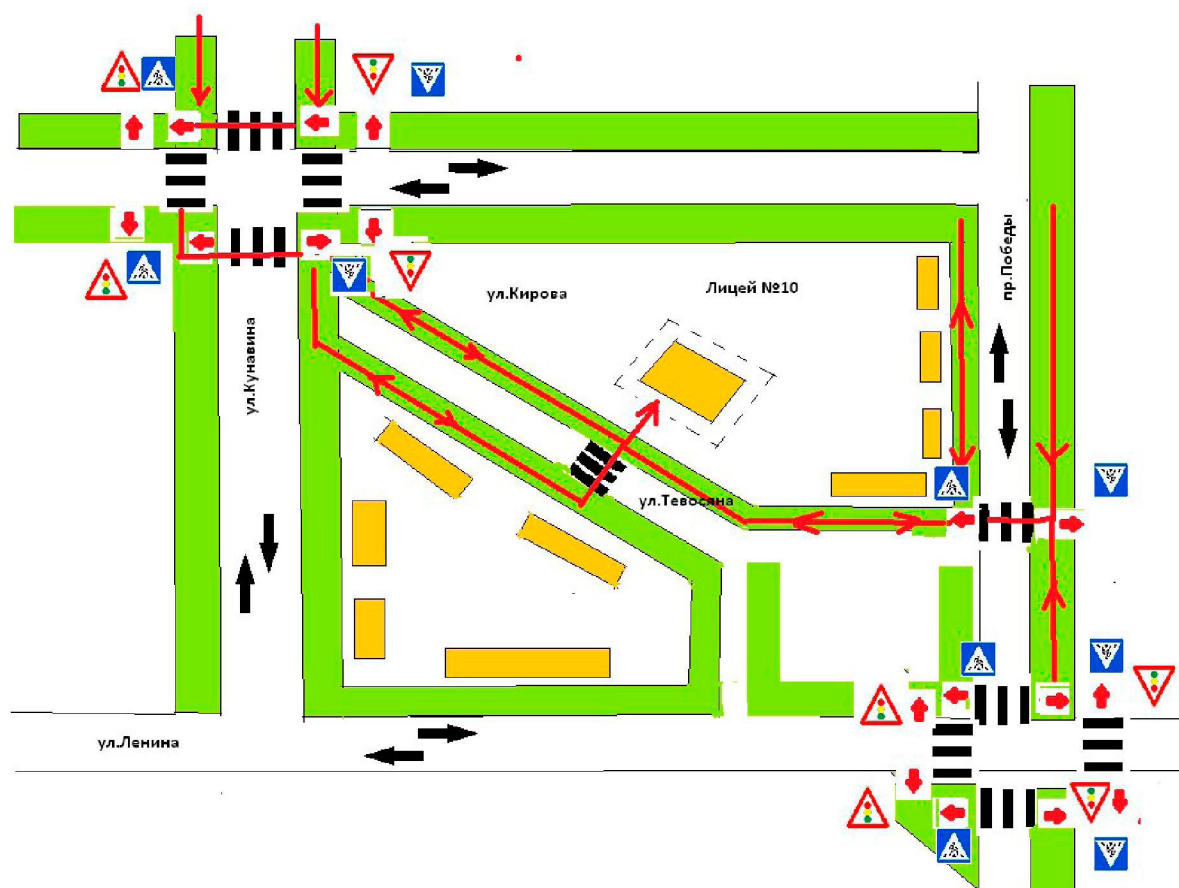
**Документ разработан:** Союздорнии Минтрансстроя (Адрес: 143900, Московская обл., Балашиха-6, ш.Энтузиастов, 79)

**ВНИИБД МВД СССР**

**Гидродорнии Минавтодора РСФСР** (Адрес: 109089, Москва Ж -89, наб. Мориса Тореза, 34)

**ГУ ГАИ МВД СССР**

# 1. Район расположения лицея пути движения транспортных средств и детей



Движение детей из (в) Лицея(й)



Движение транспортных средств

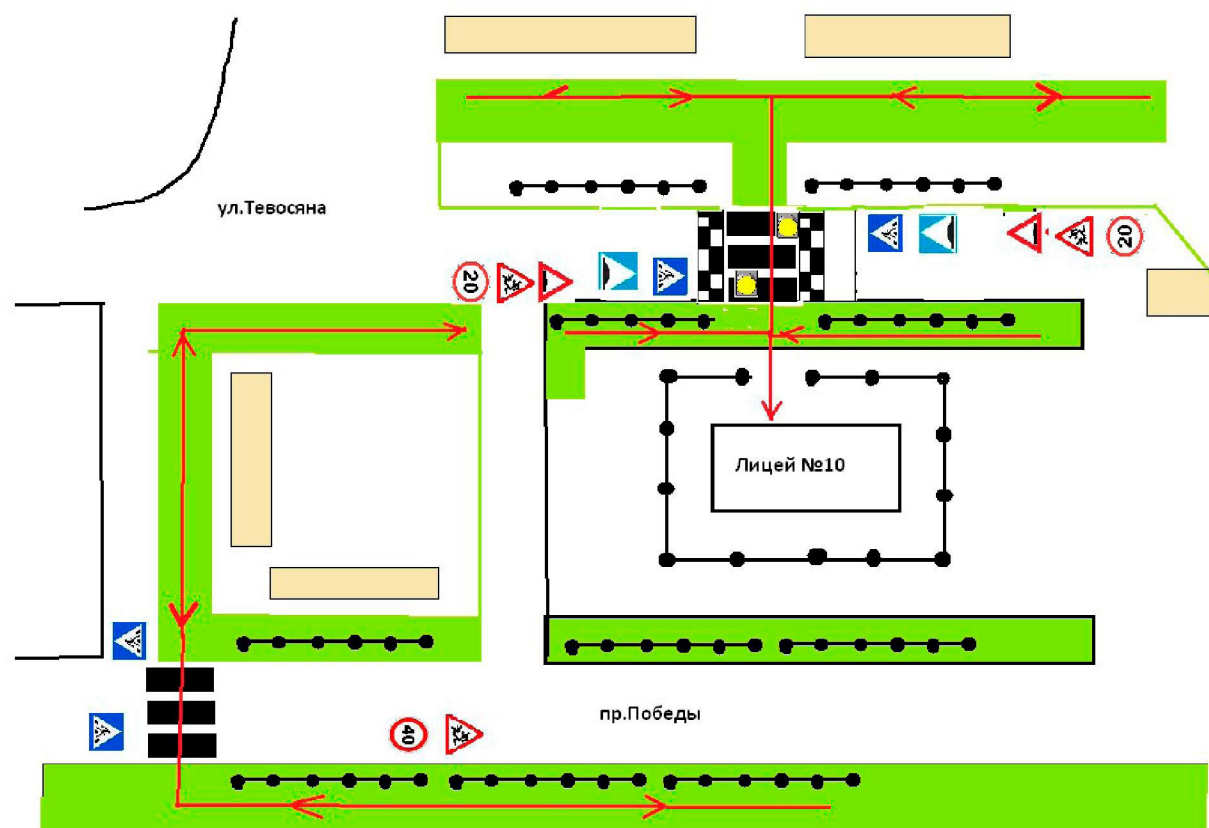


Светофор



Пешеходный переход

2. Схема организации дорожного движения в непосредственной близости от муниципального автономного общеобразовательного учреждения «Лицей № 10» с размещением соответствующих технических средств организации дорожного движения, маршрутов движения детей и расположения парковочных мест



Светофор «Т-7»



Движение детей из (в) Лицея(й)



Неровность



Дети



Пешеходный переход



Освещение (опоры освещения)



Ограничение скорости



Ограждения



## Приложение к схеме № 2




Пешеходный переход через ул.  
Тевосяна в сторону лицея

Общий вид ул. Тевосяна




Вид на ул. Тевосяна  
по направлению к д.1 по Пр. Победы



Запасной въезд на территорию лицея

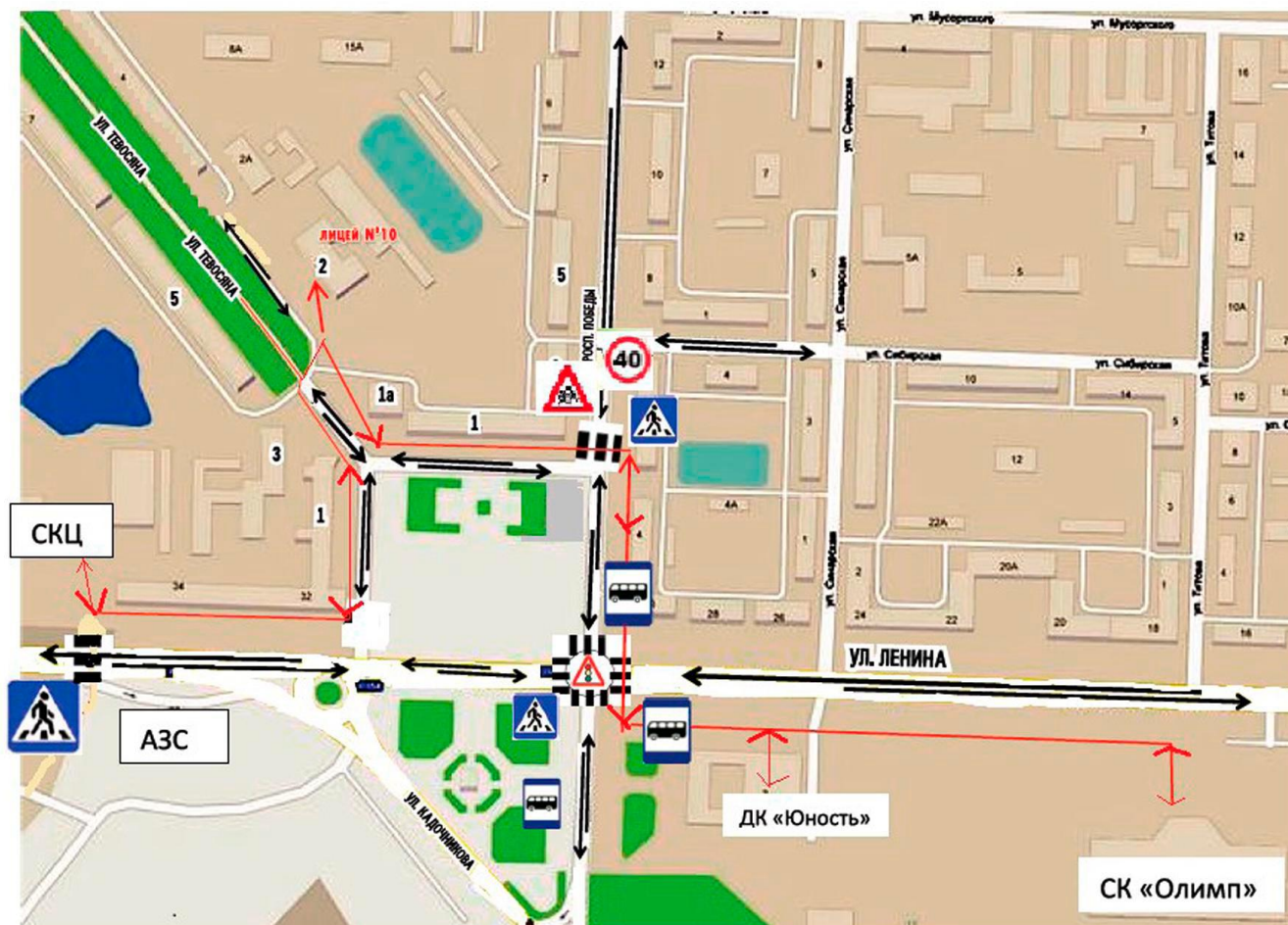








Пешеходный переход через ул. Тевосяна



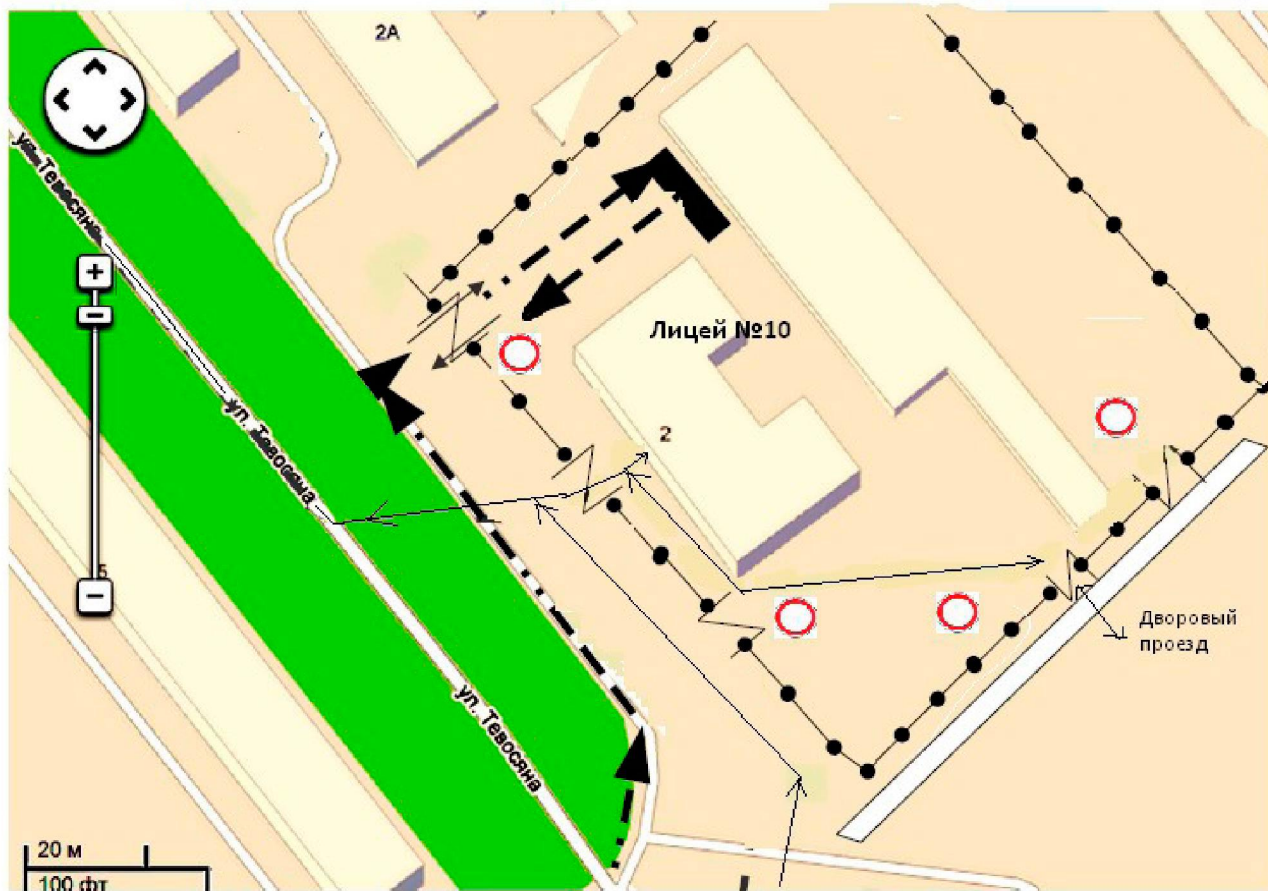
Дорожные знаки по ул. Тевосяна

### 3. Маршруты движения организованных групп детей от образовательного учреждения к спортивно-оздоровительному комплексу "ОЛИМП", ДК "ЮНОСТЬ", СКЦ



-  Движение детей из (в) Лицея(й)
-  Движение транспортных средств
-  Пешеходный переход
-  Остановка автобусов/троллейбусов
-  Светофор
-  Дети

**4. Пути движения транспортных средств к местам разгрузки/погрузки и рекомендуемые безопасные пути передвижения детей по территории Лицея №10.**












-  Въезд, выезд грузовых транспортных средств
-  Движение детей
-  Движение запрещено
-  ограждение МБОУ «Лицей №10»
-  движение грузовых транспортных средств по территории ОУ
-  ворота
-  Место разгрузки/погрузки

Схема движения учащихся от автобусной остановки по проспекту Победы 4 в сторону Лицея №10 (от Лицея №10 к остановке)



Схема движения от остановки к пешеходному переходу



Переход проспекта Победы

## Общий вид перекрестка улицы Ленина и проспект Победы



Общий вид перекрестка

08/06/2016



Переход ул. Ленина к ДК «Юность»



Переход на площадь Ленинского Комсомола

08/06/2016




Автобусная остановка у дома 4 пр. Победы

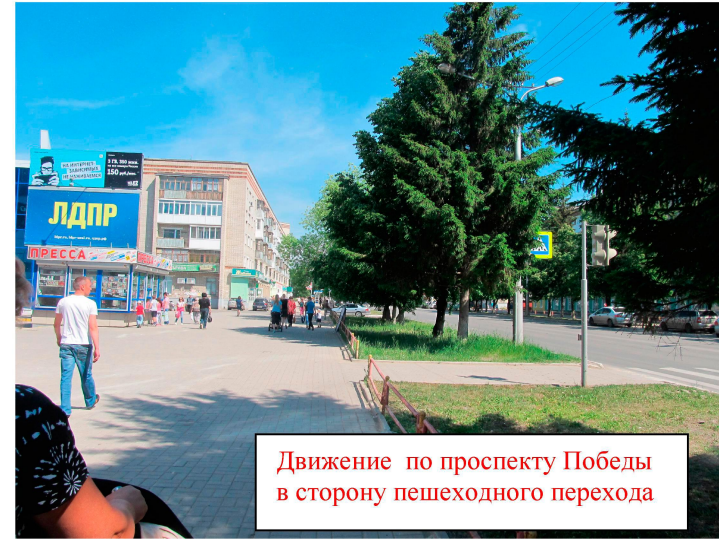
# Движение учащихся от ТРЦ «Октябрьский» в сторону Лицея №10 (от Лицея №10) по проспекту Победы



Переход проспекта Победы к ТРЦ «Октябрьский»



Переход от ТРЦ «Октябрьский» на четную сторону проспекта Победы




Движение по проспекту Победы в сторону пешеходного перехода



Переход улицы Кирова по проспекту Победы от ТРЦ «Октябрьский»



Движение по проспекту Победы возле дома 11




Движение по проспекту Победы в сторону дома 1

Схема движения учащихся от автобусной остановки по проспекту Победы 4 в Лицея №10  
(от Лицея №10 к остановке)



Схема движения от остановки к пешеходному переходу



Переход проспекта Победы